

**Genehmigungsvermerke gemäss Genehmigungsentscheid Nr. 53 vom 28.11.2022:**

- 1: Freihaltezone Eugensberg, Luisenberg und Arenenberg > nicht genehmigt
- 2: Anteile von Bau-, Landschaftsschutz- und Naturschutz zonen innerhalb des Hochwasserprofils bzw. Oberflächengewässers Bodensee > nicht genehmigt
- 3: Einzonung Teilparzelle Nr. 928 in Oe > nicht genehmigt
- 4: Abgrenzung Gestaltungsplanpflicht > nicht genehmigt
- 5: Spezialbauzone Sandegg > Vorbehalt gemäss Kleinsiedlung Sandegg Planungsauftrag 1.9 A Kantonalen Richtplan



Teilrevision/Bereinigung 2024

**Teilrevision/Bereinigung 2024**

Öffentliche Auflage vom 09.02.2024 bis 28.02.2024  
Von der Gemeindeversammlung erlassen am 12.06.2024  
Vom Departement für Bau und Umwelt genehmigt mit Entscheid Nr. 0091 vom 19.11.2024  
Vom Gemeinderat in Kraft gesetzt per 01.01.2025

**LEGENDE**



**Bauzonen**

-  Wohnzone W1
-  Wohnzone W2a
-  Wohn- und Arbeitszone WA2
-  Dorfzone D2
-  Zone für öffentliche Bauten und Anlagen Oe
-  Spezialbauzone Kulturdenkmäler SKd
-  Spezialbauzone Arenenberg SAb
-  Spezialbauzone Sandegg SSe \* (S)
-  Spezialzone Parkzone SPz \* (I)

**Landwirtschaftszonen**

-  Landwirtschaftszone Lw






**Schutz zonen**

-  Landschaftsschutzzone Ls
-  Naturschutzzone Ns








**Weitere Nichtbauzonen**

-  Deponiezone De

**Überlagernde Zonen**

-  Zone für archäologische Funde AF
-  Zone mit Gestaltungsplanpflicht GP
-  Gefahrenzone G
-  Naturschutzzone im Wald NsW
-  Naturschutzzone im Gewässer NsG

**Informationsinhalt**

-  Wald
-  Strassenflächen innerhalb Bauzone
-  Bahnareal innerhalb Bauzone
-  Bahnflächen ausserhalb Bauzone
-  Strassenflächen ausserhalb Bauzone
-  Gewässer
-  eingedolter Bach / Durchlass

0 50 100 200 m



Kanton Thurgau  
Politische Gemeinde Salenstein



EINHEITSGEMEINDE SALENSTEIN

**Zonenplan**

1 : 5'000

Stand 01.01.2025


Öffentliche Auflage  
vom 19.02.2021 bis 10.03.2021

Von der Gemeindeversammlung erlassen  
am: 02.06.2021

Der Gemeindepräsident:


  
Bruno Lorenzato

Die Gemeindegemeinschaft:

  
Priska Keller

Vom Departement für Bau und Umwelt genehmigt mit:  
Entscheid Nr.: 53 vom 28.11.2022

Vom Gemeinderat in Kraft gesetzt  
per: 01.01.2025

 bhateam ingenieure ag   Breitenstrasse 16   8501 Frauenfeld Tel. +41 52 724 03 00   info@bhateam.ch   www.bhateam.ch	Entw.	Gez.	Kontr.	Datum	<b>6303.03/0.1</b> Format: 84/75    0.63 m <sup>2</sup>
	cbr	cbr	cbr	20.09.23 12.06.24	